Édition 2026

Les territoires membres de l'AUDAB

au 3 février 2026

Quelques chiffres...

+ de 100 adhérents

1 147 communes couvertes

12 198 km²

1 139 520 habitants

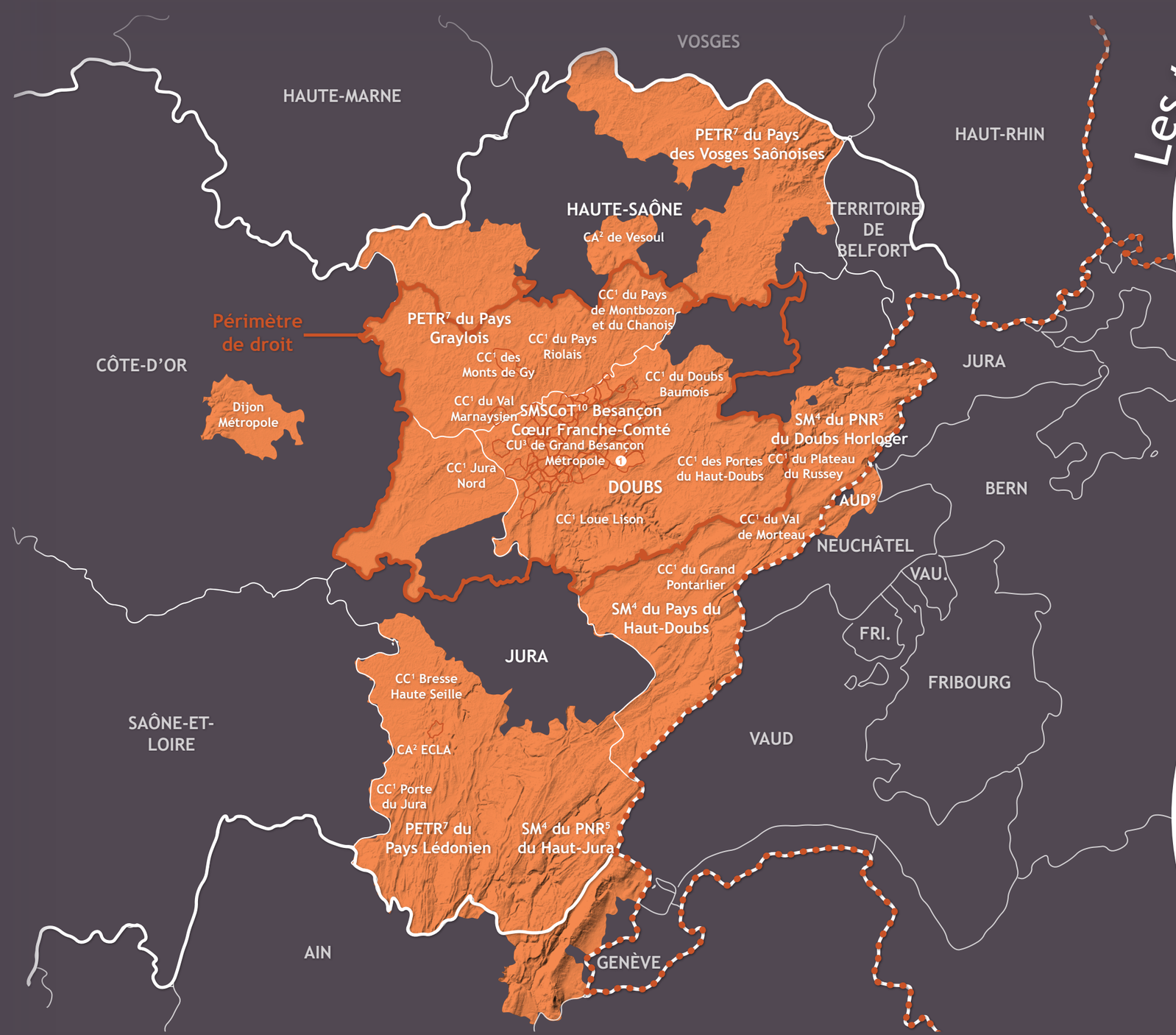

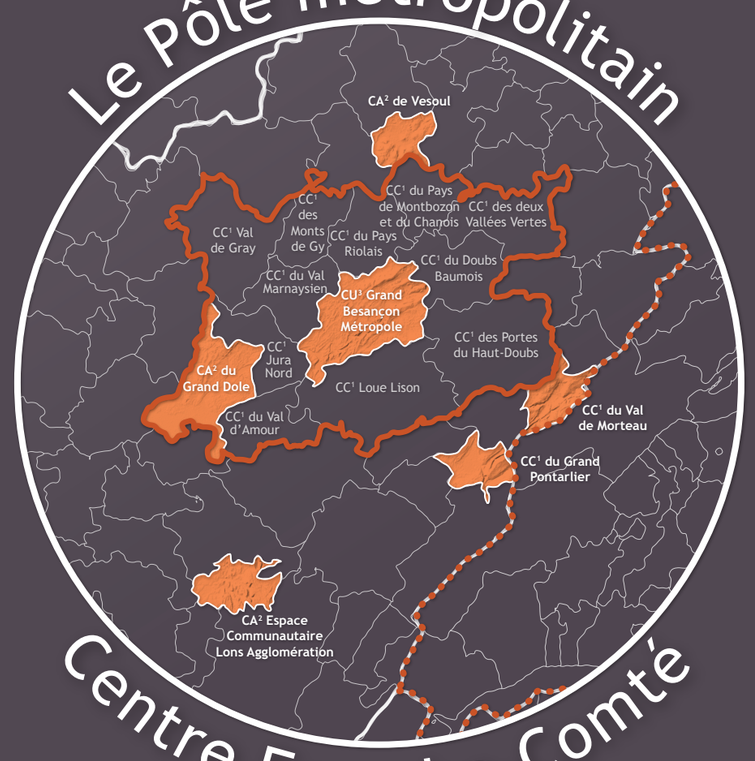

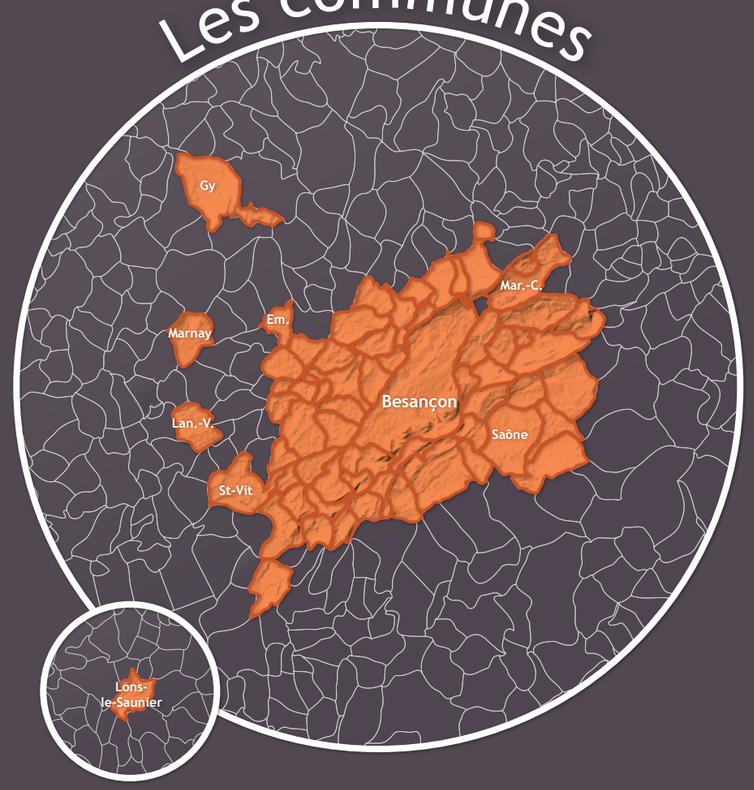

Mailles territoriales

- Limite communale
- Limite du périmètre de droit
- Limite départementale (fr) et cantonale (ch)
- Limite régionale
- Limite nationale

Les structures membres

- SM⁴
- PNR⁵
- SCoT⁶
- PETR⁷
- EPCI⁸
- Communes
- Pôle Métropolitain

Sont également membres de l'AUDAB

- l'État
- La Région BFC
- Le département du Doubs
- L'Agglomération Urbaine du Doubs (AUD)

1 : Communauté de Communes
2 : Communauté d'Agglomération
3 : Communauté Urbaine
4 : Syndicat Mixte
5 : Parc Naturel Régional
6 : Schéma de Cohérence Territorial
7 : Pôle d'Équilibre Territorial et Rural
8 : Établissement Public de Coopération Intercommunale
9 : Agglomération Urbaine du Doubs
10 : Syndicat Mixte du Schéma de Cohérence Territoriale
(i) : Syndicat d'études et d'aménagement de Besançon Sud Plateau

Réalisation AUDAB - 3 février 2026
Sources : *INSEE 2023, EU-DEM ESA 2018, BD TOPO 2025 IGN, BOUNDARIES3D 2025 SWISSTOPO*

AUDAB
AGENCE D'URBANISME BESANÇON CENTRE FRANCHE-COMTÉ