

DICODAB

L'urbanisme et
l'aménagement
du territoire

de **A** à **Z**

AUDAB

AGENCE D'URBANISME
BESANÇON CENTRE FRANCHE-COMTÉ

Le Dicodab

Introduction

SCOT, PLUi, ZAN, PCAET, SRADDET...

Le monde de l'urbanisme et de l'aménagement du territoire regorge d'acronymes et de sigles qui peuvent parfois sembler obscurs.


Pour vous aider à vous y retrouver, l'AUDAB, l'Agence d'urbanisme Besançon Centre Franche-Comté, a rassemblé dans ce dictionnaire, le Dicodab, les principaux acronymes utilisés dans ces domaines. Cet outil, réalisé en 2020, a été actualisé en 2026 afin de prendre en compte les évolutions récentes des politiques publiques et des outils d'aménagement.

Que vous soyez élu, technicien, étudiant ou simplement curieux, ce guide pratique vous permettra de décrypter plus facilement le langage de l'aménagement des territoires.

AUDAB

À sa création, acronyme signifiant «Agence d'urbanisme de l'agglomération de Besançon», AUDAB est désormais une marque et son extension est «l'Agence d'urbanisme Besançon centre franche-comté».

Réalisation : AUDAB, Juin 2026.




- APER (loi)** Loi d'Accélération de la Production d'énergies Renouvelables
- APPB** Arrêté Préfectoral de Protection de Biotope
- ARS** Agence Régionale de Santé
- ASAP (loi)** Loi d'accélération et de Simplification de l'Action Publique

- ABF** Architecte des Bâtiments de France
- ADEME** Agence de l'Environnement et de la Maîtrise de l'Énergie
- ADIL** Agence Départementale d'Information sur le Logement
- ADS** Application du Droit des Sols
- AER** Agence Economique Régionale
- ALUR** Loi pour l'Accès au Logement et un Urbanisme Renové
- AMO** Assistance à Maîtrise d'Ouvrage
- ANAH** Agence Nationale pour l'Habitat
- ANRU** Agence Nationale pour la Rénovation Urbaine
- AOC** Appellation d'origine Contrôlée
- AOP** Appellation d'Origine Protégée



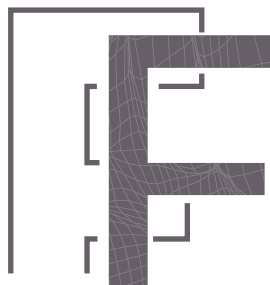
- BBC** Bâtiment basse consommation
- BFC** Bourgogne-Franche-Comté
- BP** Budget Primitif
- BPE** Base Permanente des Équipements
- BRGM** Bureau de Recherche Géologique et Minière



CAUE	Conseil d'Architecture, d'Urbanisme et d'Environnement	CE ou CEnv	Code de l'Environnement
CAV	Communauté d'agglomération de Vesoul	CEN	Conservatoire des Espaces Naturels
CA	Communauté d'Agglomération	CEREMA	Centre d'études et d'expertise sur les risques, l'environnement, la mobilité et l'aménagement
CBS	Coefficient de Biotope par Surface	CGCT	Code Général des Collectivités Territoriales
CCAS	Centre Communal d'Action Sociale	CIA	Chambre Interdépartementale d'Agriculture
CCH	Code de la Construction et de l'Habitation	CJA	Code de Justice Administrative
CCI	Chambre de Commerce et d'Industrie	CLS	Contrat Local de Santé
CCLL	Communauté de Communes Loue Lison	CMA	Chambre des Métiers et de l'Artisanat
CCPMC	Communauté de communes du Pays de Montbozon et du Chanois	CPER	Contrat de Plan état-Région
CCVM	Communauté de Communes du Val Marnaysien	Crous	Centre régional des œuvres universitaires et scolaires
CCVM	Communauté de communes Val de Morteau	CPRDFOP	Contrat de Plan Régional de Développement des Formations et de l'Orientation Professionnelles
CD	Conseil Départemental	CRBFC	Conseil Régional Bourgogne Franche-Comté
CDAC	Commission Départementale d'Aménagement Commercial	CRPF	Centre Régional de la Propriété Forestière
CDC	Caisse des dépôts et consignations	CRPM	Code Rural et de la Pêche Maritime
CDPENAF	Commission Départementale de la Préservation des Espaces Naturels, Agricoles et Forestiers	CRTE	Contrat de Relance et de Transition Écologique
CE	Conseil d'État	CU	Code de l'Urbanisme
CE	Commissaire enquêteur	CU	Communauté Urbaine




DAAC	Document d'Aménagement Artisanal et Commercial
DDT	Direction Départementale des Territoires
DGF	Dotation Globale de Fonctionnement
DM	Décision Modificative
DPE	Diagnostic de performance énergétique
DPU	Droit de Préemption Urbain
DOB	Débat d'Orientations Budgétaires
DOO	Document d'Orientation et d'Objectifs
DRAAF	Direction Régionale de l'Alimentation, de l'Agriculture et de la Forêt
DRAC	Direction Régionale des Affaires Culturelles
DREAL	Direction Régionale de l'Environnement, de l'Aménagement et du Logement
DTADD	Directive Territoriale d'Aménagement et de Développement Durable
DUP	Déclaration d'Utilité Publique
DUU	Document d'Urbanisme Unique valant Schéma de Cohérence Territoriale et Plan Local d'Urbanisme Intercommunal (possible avec la loi Huwart du 26 novembre 2025).
SCoT-PLUi	



EBC	Espace <u>Boisé Classé</u>
ECLA	Espace communautaire de Lons-le-Saunier
EE(DU)	Évaluation Environnementale (des Documents d'Urbanisme)
EIE	État Initial de l'Environnement
EIS	Évaluation d'Impacts sur la Santé
ELAN (loi)	Loi portant Évolution du Logement, de l'Aménagement et du Numérique
ENAF	Espaces Naturels, Agricoles et Forestiers
ENE	Engagement National pour l'Environnement (Loi Grenelle II)
ENEDIS	Société Anonyme chargée de la gestion et de l'aménagement du réseau d'électricité français, filiale d'EDF.
ENR	Énergies Renouvelables
ENS	Espace Naturel Sensible
EP	Enquête publique
EPAGE	Établissement Public d'Aménagement et de Gestion des Eaux
EPCI	Établissement Public de Coopération Intercommunale
EPFL	Établissement Public Foncier Local
EPTB	Établissement Public Territorial de Bassin
ER	Emplacement Réservé



FNAU Fédération Nationale
des Agences d'Urbanisme




HLL Habitation Légère de Loisirs
HLM Habitation à Loyer Modéré
HPE Haute performance
énergétique
HQE Haute qualité Environ-
nementale



GEMAPI Gestion des Milieux Aqua-
tiques et Prévention des
Inondations
GBM Grand Besançon Métropole
GES Gaz à effets de serre



ICPE Installation Classée
pour la Protection de
l'Environnement
ICU îlot de chaleur urbain
IFU îlot de Fraîcheur Urbain
IGN Institut Géographique
National
IGP Indication Géographique
Protégée
INPN Inventaire Nationale du
Patrimoine Naturel
INSEE Institut Nationale de la
Statistique et des Études
Économiques



LAAF Loi d'Avenir pour l'Agriculture, l'Alimentation et la Forêt

LAU Loi d'Aménagement et d'Urbanisme

LIV Loi Industrie Verte

LMAP Loi de Modernisation de l'Agriculture et de la Pêche

LME Loi de Modernisation de l'Économie

LOA Loi d'Orientation Agricole

LOADDT Loi d'Orientation pour l'Aménagement et le Développement Durable du Territoire

Loi ZAN (LCR : Loi Climat et Résilience) Loi portant lutte contre le dérèglement climatique et renforcement de la résilience face à ses effets

Loi ZAN II Loi visant à faciliter la mise en oeuvre des objectifs de lutte contre l'artificialisation des sols et à renforcer l'accompagnement des élus locaux

LOM Loi d'Orientation des Mobilités



MARNU Modalités d'Application du Règlement National d'Urbanisme


MATD Ministère de l'Aménagement du Territoire et de la Décentralisation

MH Monument Historique


MOS Mode d'Occupation des Sols

MOT Mission Opérationnelle Transfrontalière

MTEBNICN Ministère de la Transition écologique, de la Biodiversité et des Négociations internationales sur le climat et la nature



NOTRe (loi) Loi portant sur la Nouvelle Organisation Territoriale de la République



- OAP** Orientations d'Aménagement et de Programmation
- OCS GE** Occupation des Sols à Grande Échelle
- ODH** Observatoire Départemental de l'Habitat
- ONF** Office National des Forêts
- OPAH** Opération Programmée d'Amélioration de l'Habitat
- OPTEER** Observatoire et Prospective Territoriale Énergétique à l'Échelle Régionale
- ORT** Observatoire Régional des Transports
- OSU** Observatoire Socio-Urbain
- OTLE** Observatoire Territorial du Logement étudiant

- PAS** Projet d'Aménagement Stratégique
- PAT** Plan d'Approvisionnement Territorial
- PAT** Projet alimentaire territorial
- PCAET** Plan Climat Air Énergie Territorial
- PDA** Périmètre Délimité des Abords
- PDH** Plan Départemental de l'Habitat
- PDM** Plan de mobilité
- PETR** Pôle d'Équilibre Territorial et Rural
- PGRI** Plan de Gestion des Risques d'Inondation
- PIG** Programme d'Intérêt Général
- PLH** Programme Local de l'Habitat
- PLM** Plan Local de Mobilité
- PLU(i)** Plan Local d'Urbanisme (Intercommunal)
- PM CFC** Pôle Métropolitain Centre Franche-Comté
- PNR** Parc Naturel Régional
- POA** Programme d'Orientation et d'Actions
- PPA** Personnes Publiques Associées
- PPL TRACE** Proposition de loi visant à instaurer une Trajectoire de Réduction de l'Artificialisation Concertée avec les Élus locaux
- PPRI** Plan de Prévention des Risques d'Inondation



- PADD** Plan d'Aménagement et de Développement Durable
- PAC** Porter à connaissance
- PAC** Politique agricole commune

PPRN	Plan de Prévention des Risques Naturels
PPRT	Plan de Prévention des Risques Technologiques
PPVE	Participation du Public par Voie Électronique
PRAT	Pôle Régional d'Appui aux Territoires
PRPGD	Plan Régional de Prévention et de Gestion des Déchets
PSMV	Plan de Sauvegarde et de Mise en Valeur



RBI	Réserve biologique intégrale
RE2020	Réglementation Environnementale 2020
RGA	Recensement Général Agricole
RGP	Recensement Général de la Population
RIRR	Réseau Routier d'Intérêt Régional
RNN	Réserve naturelle nationale
RNR	Réserve naturelle nationale
RNU	Règlement National d'Urbanisme
ROCER	Réseau d'Observation de la Consommation des Espaces en Région
RP	Rapport de Présentation
RPG	Registre parcellaire graphique

SAGE	Schéma d'Aménagement et de Gestion des Eaux
SAU	Surface Agricole Utile
SCORAN	Stratégie de Cohérence Régionale d'Aménagement Numérique
SCoT	Schéma de Cohérence Territoriale
SDAASP	Schéma Départemental d'Amélioration de l'Accessibilité des Services au Public
SDAGE	Schéma Directeur d'Aménagement et de Gestion des Eaux
SDCI	Schéma Départemental de Coopération Intercommunale
SE(R)M	Service Express (Régional) Métropolitain
SIG	Système d'Information Géographique
SMSCoT	Syndicat Mixte du Schéma de Cohérence Territoriale
SNCF Réseau	Société anonyme à capitaux publics en charge de la gestion et de l'entretien des infrastructures ferroviaires en France, filiale du Groupe SNCF
SPL(A)	Société Publique Locale (d'Aménagement)
SPR	Site patrimonial remarquable


- SRADDET** Schéma Régional d'Aménagement et de Développement Durable et d'Égalité des Territoires
- SRCAE** Schéma Régional Climat Air Energie
- SRCE** Schéma Régional de Cohérence Écologique
- SRDEII** Schéma Régional de Développement économique, d'Innovation et d'Internationalisation
- SRDT** Schéma Régional de Développement Touristique
- SRE** Schéma Régional Éolien
- SRI** Schéma Régional de l'Intermodalité
- SRU** Loi Solidarité et Renouvellement Urbains
- STECAL** Secteur de Taille Et Capacité d'Accueil Limité
- STEU** Station d'épuration des eaux usées
- SUP** Servitude d'Utilité Publique
- SYBERT** Syndicat mixte de Besançon et de sa Région pour le Traitement des déchets



- UDAP** Unité Départementale de l'Architecture et du Patrimoine
- UFS** Urbanisme Favorable à la Santé



- VA/VE** Valeurs Agronomique / Valeurs économique
- VNF** Voie Navigable de France



- TC** Transport en commun
- TCSP** Transport en Commun en Site Propre
- TER** Train Express Régional
- THQE** Très Haute Qualité Environnementale
- TVB** Trame Verte et Bleue



ZAC	Zone d'Aménagement Concerté
ZAD	Zone d'Aménagement Différé
ZAE	Zone d'Activités à vocation économique
ZAN	Zéro Artificialisation Nette
ZAP	Zone Agricole Protégée
ZICO	Zone Importante pour la Conservation des Oiseaux
ZFE-m	Zone à Faibles Émissions mobilité
ZFU	Zone Franche Urbaine
ZNIEFF	Zone Naturelle d'Intérêt Écologique, Faunistique et Floristique
ZPPAUP	Zone de Protection du Patrimoine Architectural, Urbain et Paysager
ZPR	Zones Préférentielles pour la Renaturation
ZPS	Zone de protection spéciale
ZSC	Zone spéciale de conservation
Zone A	Zone Agricole
Zone AU	Zone À Urbaniser
Zone N	Zone Naturelle et forestière
Zone U	Zone Urbaine



AGENCE D'URBANISME
BESANÇON CENTRE FRANCHE-COMTE

Hôtel Jouffroy
1 rue du Grand Charmont - 25000 BESANÇON
TRAMWAY & BUS : ARRÊT BATTANT

03 81 21 33 00
contact@audab.org
www.audab.org